








Värden och hänsyn

-  Rennåring
-  Översvämning max flöden
-  Översvämning 100 års flöde
-  Strandlinje
-  Instabila områden
-  Förorenade områden: Ej klassad

Administrativa linjer

- Höjdkurvor
-  ODLÅKER
-  SKOG
-  VATTEN
-  ÖPMARK

0 1 000
metres