

Blattniks Blåhnage

Skolsnocke

Vattenverk

Blattniksele
Blåhnage



Blattnikselet
Blåhnagesuvvane

0 250
metres

Utvecklingsstrategi

-  Utredningsområden
-  Befintlig bebyggelse
-  Blåstråk
-  Grönstråk
-  Utveckling
-  Grönstruktur
-  Plan område






Fornminnen

-  R
- 

Administrativa linjer

- 
- 

Planlagt område

-  ODLÅKER
-  SKOG
-  VATTEN
-  ÖPKFJÄLL
-  ÖPMARK

0 500
metres